


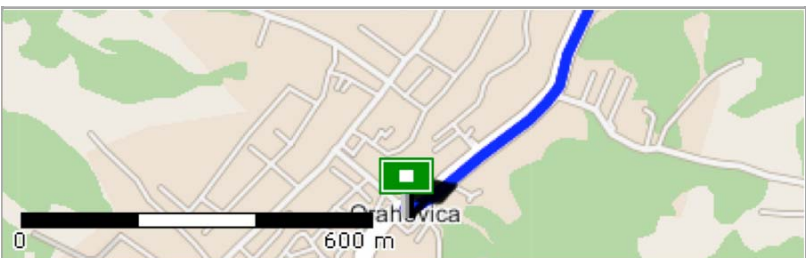


HAK Detalji isplaniranog putovanja

Vaše putovanje	Detalji puta
Polazište: Osijek Odredište: Orahovica	Duljina: 73.86 km Trajanje: 1:38 h Trošak: 58.44 kn Gorivo: 58.44 kn Cestarina: 0.00 kn

Napomena: U izračun troškova putovanja nisu uračunate pristojbe za trajekte. Imajte na umu moguće dodatne troškove ukoliko koristite trajekt.

Detaljan ispis putovanja

Korak	Udaljenost	Upute
Polazište: Osijek		
1.	0.00 km	Krenite u smjeru istoka (<i>Kapucinska</i>), prema <i>Prolaz Matice Hrvatske</i> .
2.	0.20 km	Nastavite ravno (<i>Kapucinska</i>).
3.	0.37 km	Skrenite desno (<i>Stjepana Radića</i>).
4.	0.69 km	Skrenite desno (<i>Hrvatske Republike</i>).
5.	1.21 km	Na kraju ceste skrenite lijevo (<i>Županijska</i>).
6.	1.60 km	Uđite na kružni tok, zatim izađite na drugom izlazu.
7.	2.75 km	Skrenite lagano lijevo .
8.	51.96 km	Uđite na kružni tok, zatim izađite na drugom izlazu.
		
9.	54.22 km	Na kraju ceste skrenite desno (<i>Bana Josipa Jelačića</i>).
		
10.	71.01 km	Skrenite lijevo (<i>Kralja Zvonimira</i>).
		
11.	73.86 km	Stigli ste na cilj.
		



Odredište: Orahovica

Prikaz odredišta

